









**ÁREAS DA REN:**

-  Protecção do litoral
- Sustentabilidade do ciclo hidrológico terrestre
-  Cursos de água e respectivos leitos, margens e faixas de protecção
-  Protecção e recarga de aquíferos

**PREVENÇÃO DE RISCOS NATURAIS:**

-  Zonas ameaçadas pelas cheias
-  Zonas ameaçadas pelo mar
-  Instabilidade de vertentes
-  Erosão hídrica do solo
-  Sedes de Concelho



AUTORES  
 PROF. DR.<sup>a</sup> CATARINA RAMOS  
 PROF. DR. JOSÉ LUIS ZÉZERE  
 PROF. DR. EUSÉBIO REIS  
 PROF. DR. J. LOPO MENDONÇA

Instituto de Geografia e Ordenamento do Território

Edifício Fac. de Letras  
 Alameda da Universidade  
 1600-214 Lisboa

ENTIDADE	
COMISSÃO DE COORDENAÇÃO E DESENVOLVIMENTO REGIONAL DE LISBÔA E VALE DO TEJO	
TÍTULO DO PROJECTO	
DEFINIÇÃO E DELIMITAÇÃO DA RESERVA ECOLÓGICA NACIONAL NA ÁREA METROPOLITANA DE LISBOA	
FASE	FASE 2 - 17/02/2010
TÍTULO DO MAPA	
ANEXO 7 COMPONENTES DA REN BRUTA DA ÁREA METROPOLITANA DE LISBOA	
ESCALA	0 10 km
1:200.000	
FORMATO	ISO A1