








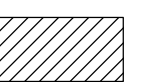




- | | |
|--|--|
|  Faixa marítima de protecção costeira |  Faixa de protecção das arribas |
|  Praias e restinga da Lagoa de Óbidos |  Faixa terrestre de protecção costeira |
|  Tómbolos |  Águas de transição e respectivos leitos |
|  Dunas costeiras e dunas fósseis |  Faixas de protecção das águas de transição |
|  Arribas |  Sapais |

Sistema de referência
 Projecção cartográfica: Gauss
 Elipsóide: Hayford
 Datum Planimétrico: Datum 73
 Datum Altimétrico: Marégrafo de Cascais

 Sedes de Concelho



AUTORES
 PROF. DR.^a CATARINA RAMOS
 PROF. DR. JOSÉ LUIS ZÊZERE
 PROF. DR. EUSÉBIO REIS


Departamento de Geografia
 Faculdade de Letras
 da Universidade de Lisboa
 Alameda da Universidade
 1600-214 Lisboa

ENTIDADE
 COMISSÃO DE COORDENAÇÃO E DESENVOLVIMENTO
 REGIONAL DE LISBOA E VALE DO TEJO

TÍTULO DO PROJECTO
 RESERVA ECOLÓGICA NACIONAL DO OESTE
 E VALE DO TEJO (REN - OVT)

FASE
 FASE 3 - 18/12/2008

TÍTULO DO MAPA
 ANEXO 1
 ÁREAS DE PROTECÇÃO DO LITORAL

ESCALA 1:130 000	
FORMATO ISO A1	